

Anexa nr. 1 la

Regulamentul local de implicare a publicului în elaborarea sau revizuirea planurilor de urbanism tip PUD ce intră în competența de aprobare a Consiliului Local al Primăriei Sectorului 1 al Municipiului București

ANUNȚ DE INTENȚIE

Privind elaborarea PUD - Str. ALEEA TEȘANII nr. 214-216, sector 1, București

INITIATOR: RUTUCC TRANS SRL

ELABORATOR: CRISO DESIGN ARCHITECTURE PROJECT MANAGEMENT SRL

în vedere realizări: 4 imobile de locuințe colective S+P+2E+POD

Observatiile si propunerile pot fi transmise in termen de 15 zile prin posta pe adresa Banu Manta nr. 9, sector 1, București.

Intocmit,



PRIMĂRIA A FOST CERTIFICATĂ ISO 9001:2008
PRIVIND SISTEMUL DE MANAGEMENT AL
CALITĂȚII ÎN URMA AUDITULUI DE CERTIFICARE
DE CĂTRE ORGANISMUL ACREDITAT PENTRU
CERTIFICAREA SISTEMELOR DE MANAGEMENT
AL CALITĂȚII SR EN 45012 'AEROQ'

Bd. Banu Manta nr. 9, Sectorul 1 București; 011222

Tel. +40-21-319.10.13; Fax: +40-21-319.10.06

Email: registratura@primarias1.ro

<http://www.primariasector1.ro>



DUPLICAT

DECLARATIE



Subscrisa Societatea Comerciala **KUTALLTRANS S.R.L.** cu sediul in COM. MARGINEA, SAT. MARGINEA, NR.910 E1, JUD. SUCEAVA, inreg. la Registrul Comertului sub nr.J33/213/2015, CUI 34180356, reprezentata prin

..., identificata cu

având cunoștință de prevederile art.326 Cod Penal - privitoare la consecintele declararii necorespunzatoare a adevarului facuta unei persoane dintre cele prevazute la art.175 Cod Penal, respectiv o persoana care exercita un serviciu de interes public pentru care a fost investita de autoritatile publice, solicit/cer autentificarea următorului înscris: -----

Declar in calitate de proprietara a imobilului cu nr. cadastral 262771 compus teren arabil in suprafata de 6.999 m.p. inscris in C.F nr. 262771 a com. cadastrale **BUCURESTI SECTOR 1**, conform incheierii nr.59408/11.09.2014 emisa de A.N.C.P.I.-O.C.P.I BUCURESTI SECTOR 1, dobindit conform actului notarial nr.

, situat in **MUN.BUCURESTI ALEEA TEIȘANI NR.214-**

216 SECTOR 1, următoarele:-----

-am intreprins toate demersurile in vederea înștiintarii proprietarilor parcelelor vecine pe toata laturile celei care a generat PUD privind construirea unui imobil de locuinte colective, cu regim de înăltime S+P+2E+M, precum si faptul că îmi asum orice răspundere cu privire la corectitudinea si veridicitatea datelor puse la dispozitia autoritatii locale in vederea adoptării documentatiei si de respectare a prevederilor consultarii populatiei, respectiv înștiintarea vecinilor pe toate laturile imobilului ce a generat PUD si exonerez autoritatile administratiei publice de la nivelul Sectorului 1 Bucuresti de orice răspundere ulterioara.

Dau prezenta declaratie pentru a fi depusa la Primaria Sectorului 1 Bucuresti si oriunde va fi nevoie.-----

Declar consimtamentul meu liber exprimat la prezentul act, acesta reprezinta vointa mea si pe care-l semnez in cunostiinta de cauza.-----

Mie părții, mi s-a pus în vedere că nu se mai semnează exemplarele de duplicat ale actului conform art.225 alin. 6 din Regulamentul de punere în aplicare a Legii nr.36/1995 - privind Legea Notarilor Publici și a Activității Notariale. Duplicatelor eliberate la autentificarea actului reprezintă redarea fidelă a conținutului actului notarial, a încheierii de autentificare originală cu excepția semnăturilor părților, dar prin semnarea actului (duplicatului) numai de către notarul public.-----


Tehnoredactat la sediul Biroului Individual Notarial **COVARIUC IOAN** din mun.Rădăuți, str.Volovățului, nr.2, jud.Suceava, astăzi data autentificării într-un exemplar original care rămâne la arhiva biroului și doua duplicate din care unul va rămâne la arhiva biroului notarial și unul s-a eliberat părții. -----

DECLARANT,

Societatea Comerciala **KUTALLTRANS S.R.L.**






INVENTAR DE COORDONATE			
Sistem de Proiectie Stereografic 1970			
Nr. Pct.	E [m]	N [m]	
1	470	470	470
2	470	470	470
3	470	470	470
4	470	470	470
5	470	470	470
6	470	470	470
7	470	470	470
8	470	470	470
9	470	470	470
10	470	470	470
11	470	470	470
12	470	470	470
13	470	470	470
14	470	470	470
15	470	470	470
16	470	470	470
17	470	470	470
18	470	470	470
19	470	470	470
20	470	470	470



PUD - PLAN URBANISTIC DE DEALIU
IMOBILE LOCUINTE S+P+2E+Pod,
 Aleea Teisani nr. 214-216, sect. 1, Bucuresti

ILUSTRARE DE TEMA



PROIECTANT GENERAL	 			beneficiar:	PROIECT
				SC KUTALTRANS SRL	Nr. /2017
SPECIFICATIE	NUME	SEMNATURA	SCARA:	PUD - IMOBILE LOCUINTE S+P+2E+Pod adresa: Bucuresti, sect. 1, Aleea Teisani nr. 214 -216	FAZA P.U.D.
SEF PROIECT	urb. NICOLETA APAVALO AIE		-		
PROIECTAT	urb. NICOLETA APAVALO AIE		DATA:	ILUSTRARE DE TEMA	PLANSA Nr. U06
DESENAT	urb. NICOLETA APAVALO AIE		junie 2017		